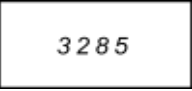

















Legende - SW-Ausgabe - Flurkarte NRW

Grenzen und Punkte

	Flurstück mit Flurstücksnummer		Flurstück mit abweichendem Rechtszustand (ARZ)		
	Flurstücks-Überhaken		Flurstück mit laufendem Rechtsbehelfsverfahren (RBV)		
	Grenzpunkt mit Abmarkung		Grenzpunkt, ohne Marke oder nach Quellenlage nicht zu spezifizieren		Grenzpunkt, Abmarkung zeitweise ausgesetzt
	Streitige Grenze		Mittellinie in Gewässern		Grenze der Bundesrepublik Deutschland
	Grenze des Bundeslandes		Grenze des Regierungsbezirkes		Grenze des Landkreises bzw. der kreisfreien Stadt
	Grenze der Gemeinde		Grenze der Gemarkung		Grenze der Flur

Graue Darstellung für abweichender Rechtszustand (ARZ)

Gebäude und Bauwerke

	Wohngebäude (mit Hausnummer)		Wohngebäude, aufgeständert		Wohngebäude, Hochhaus
	Gebäude, unterirdisch		Gebäude, verfallen, zerstört, Ruine		Wohngebäude, in seiner Lage nur ungefähr bekannt
	Gebäude oder Bauwerk für Wirtschaft oder Gewerbe, Staumauer, Mauer		Öffentliche Gebäude		historisches Bauwerk
	Turm		Carport, Überdachung		Treppe
	Gebäude mit Durchfahrt (hier Wirtschaft oder Gewerbe)		Zuschauertribüne		überdachte Zuschauertribüne


Die Angaben "aufgeständert", "Hochhaus", "unterirdisch" und "in seiner Lage nur ungefähr bekannt", gelten auch für Gebäude für Wirtschaft und Gewerbe und öffentliche Gebäude.

Außerdem sind Kombinationen aus "Hochhaus" und "aufgeständert", "verfallen, zerstört" oder "in seiner Lage nur ungefähr bekannt" möglich.






Flächen

	Siedlungsfläche, Sport-, Freizeit- und Erholungsfläche, Friedhof, Verkehrs- und Verkehrsbegleitfläche, Heide, Ackerland, Grünland, Brachland, Moor, Sumpf, Unland, Vegetationslose Fläche, Gewässerbegleitfläche, Rückhaltebecken, Staudamm, Klärbecken		Industrie- und Gewerbefläche, Halde, Bergbau, Tagebau, Grube, Steinbruch		Laubwald
	Verkehrsfläche, im Bau		Mischwald		Gehölz
	Nadelwald		Fließgewässer		Stehendes Gewässer, Hafenbecken, Kanal

Gesetzliche Festlegungen

	Bodenordnungsverfahren (Umlegung, Flurbereinigung, Sanierung)
---	---

Zeichen und Symbole

	Theater, Oper		Bibliothek		Windmühle
	Synagoge		Kirche		Moschee
	Tempel		Kapelle		Polizei
	Feuerwehr		Krankenhaus, Heilanstalt, Pflege		Solarzelle
	Radioteleskop		Windrad		Kraftwerk
	Umspannstation		Vorratsbehälter, Speicherbauwerk		Tagebau, Grube, Steinbruch
	Bergbaubetrieb, (außer Betrieb)		Förderanlage		Hallenbad
	Zoo		Wildpark, Safaripark		Botanischer Garten
	Campingplatz		Kleingarten		Spielplatz, Bolzplatz
	Brücke, Hochstraße		Tunnel, Unterführung		Furt
	Parkplatz, Parkhaus, Parkdeck, Tiefgarage		Rastplatz		Raststätte, Autohof
	Weg		Radweg		Rad- und Fußweg
	U-Bahnhof		S-Bahnhof		Busbahnhof
	Segelfluggelände		Hubschrauberlandeplatz		Zaun
	Damm, Wall, Deich		Gras, Grünanlage		Gartenbauland, Garten
	Gebüsch		Streuobstwiese		Streuobstacker
	Rebfläche		Hopfen		Spargel
	Obst- und Nussplantage		Baumschule		Park
	Heide		Moor		Sumpf
	Vegetationslose Fläche		Fels		Steine, Schotter
	Geröll		Sand		Durchlass, Rohrdurchlass
	Düker				

Erläuterungen zum Koordinatenbezugssystem:

ETRS89_UTM32: UTM-Koordinaten in (m), Zonenkennung = vergrößerte Ziffern vor dem Eastwert, GRS80-Erdellipsoid, European Terrestrial Reference System 1989 (ETRS 89)

DE_DHDN_3GK2: Gauß-Krüger-Koordinaten in (m), Meridianstreifenkennung = vergrößerte Ziffer vor dem Rechtswert, Besselipsoid