

Anlagen

B ANLAGEN

ANLAGENVERZEICHNIS

1 PROMENADENABSCHNITTE

2 PLANKONZEPT M 1:5000

2.1 West

2.2 Mitte

2.3 Ost

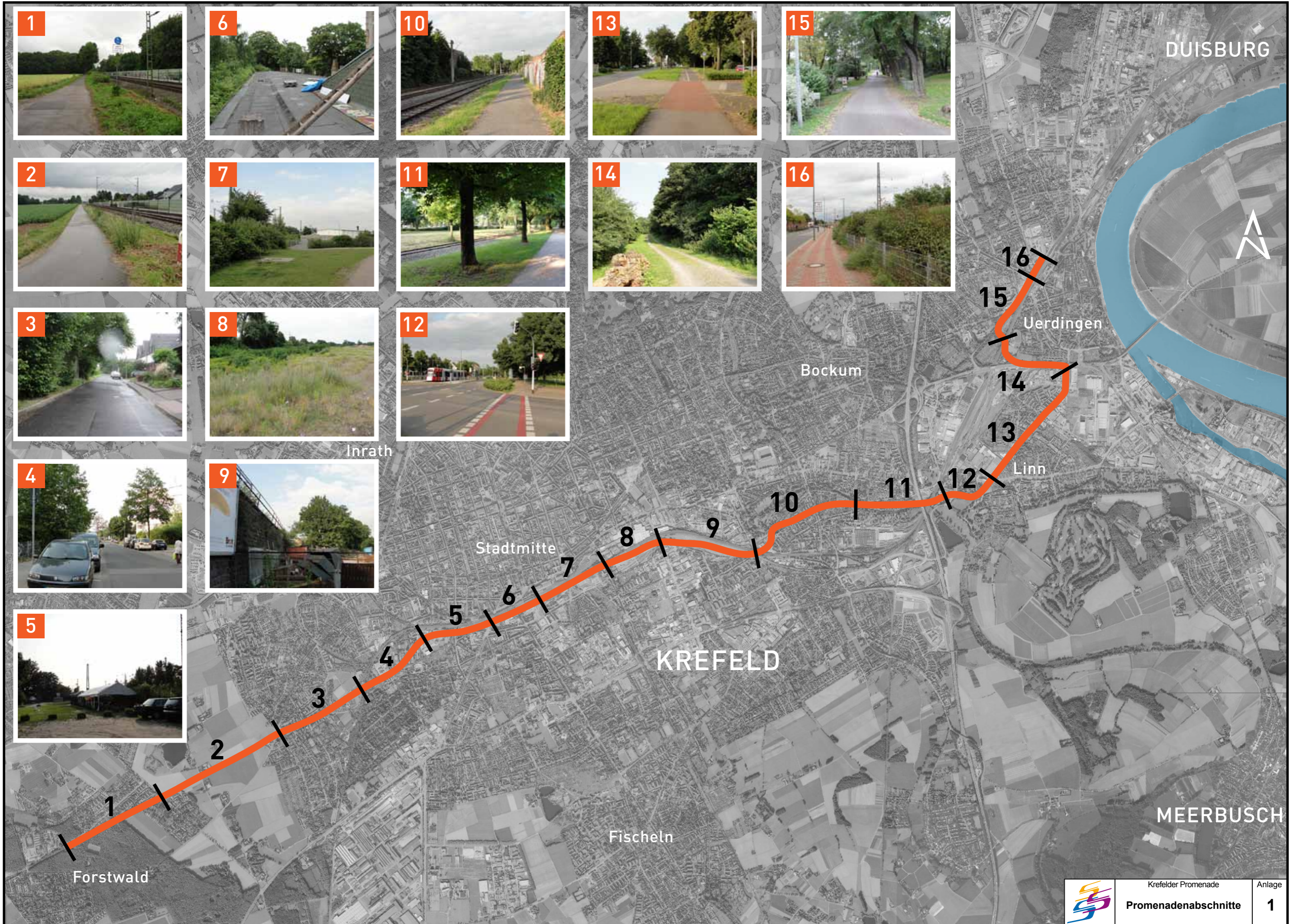
3 FLÄCHEN DRITTER

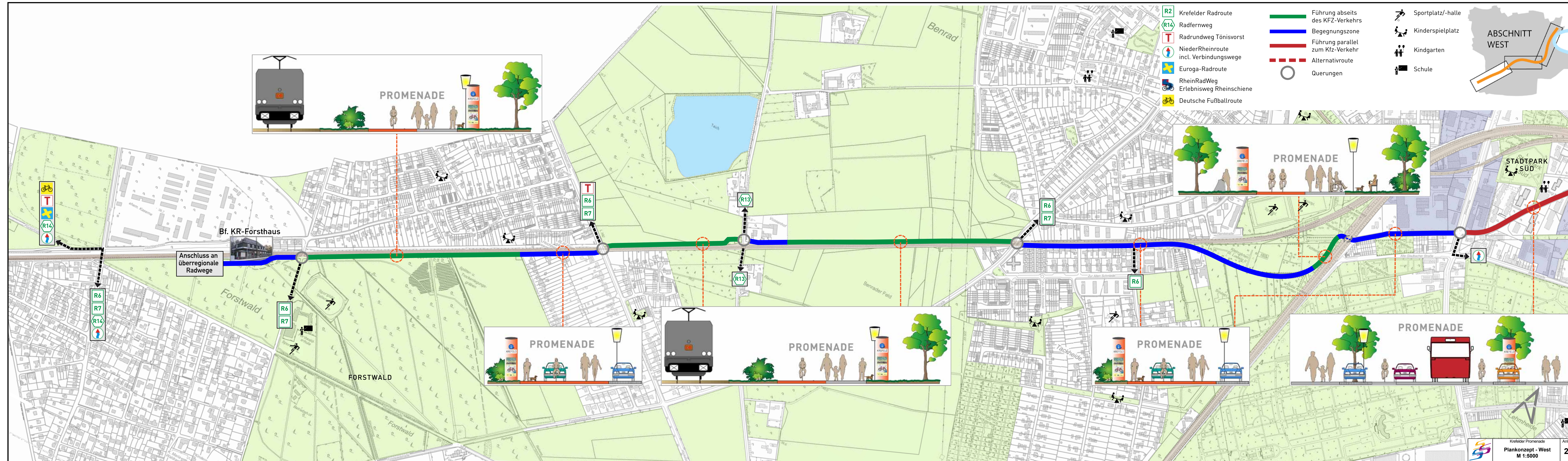
3.1 Abschnitte 5 und 6

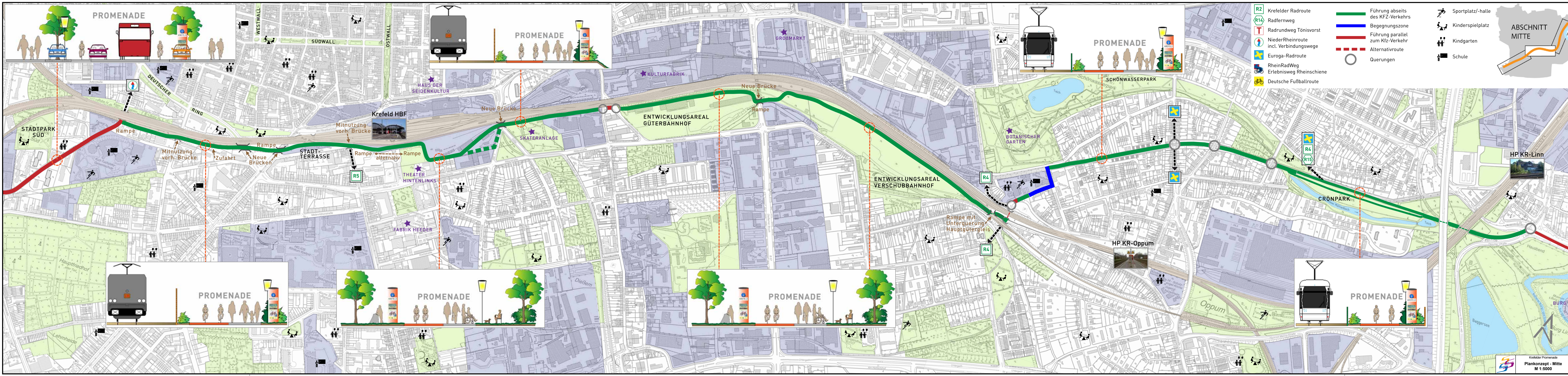
3.2 Abschnitt 7

3.3 Abschnitt 14

3.4 Abschnitte 15 und 16



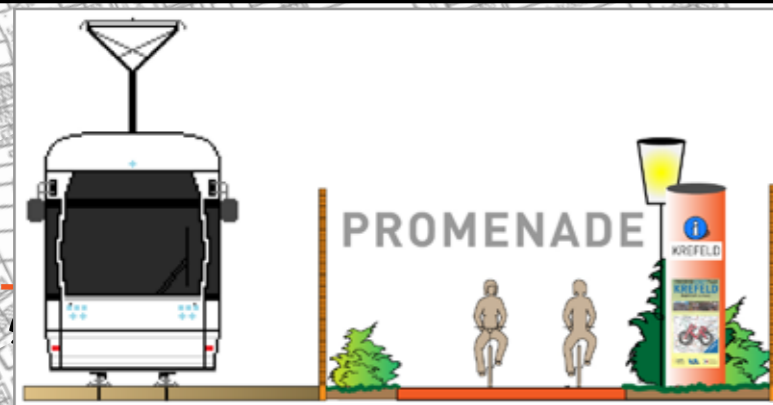
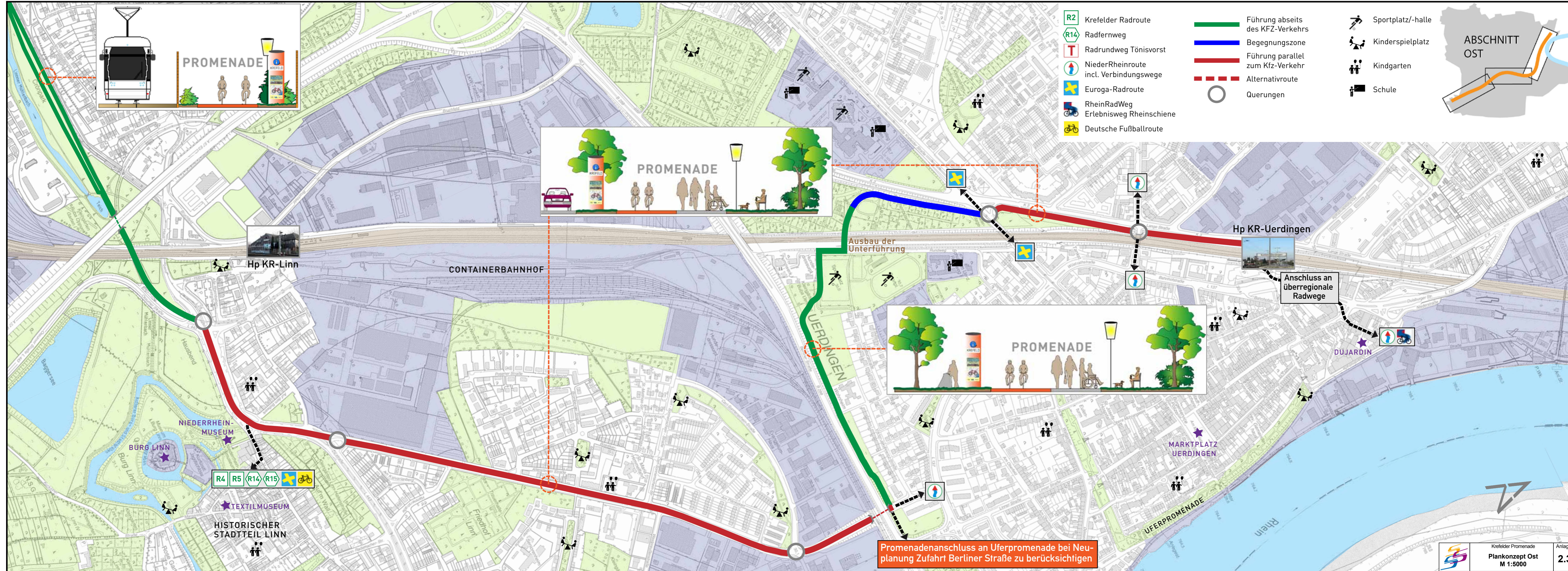




- R2 Krefelder Radroute
- R14 Radfernweg
- T Radrundweg Tönisvorst
- N NiederRheinroute incl. Verbindungswege
- E Euroga-Radroute
- R RheinRadWeg
- F ErlebnisWeg Rheinschiene
- B Deutsche Fußballroute

- Führung abseits des KFZ-Verkehrs
- Begegnungszone
- Führung parallel zum Kfz-Verkehr
- - - Alternativroute
- Querungen
- ⚽ Sportplatz/-halle
- 🎠 Kinderspielplatz
- 👶 Kindergarten
- 🏫 Schule

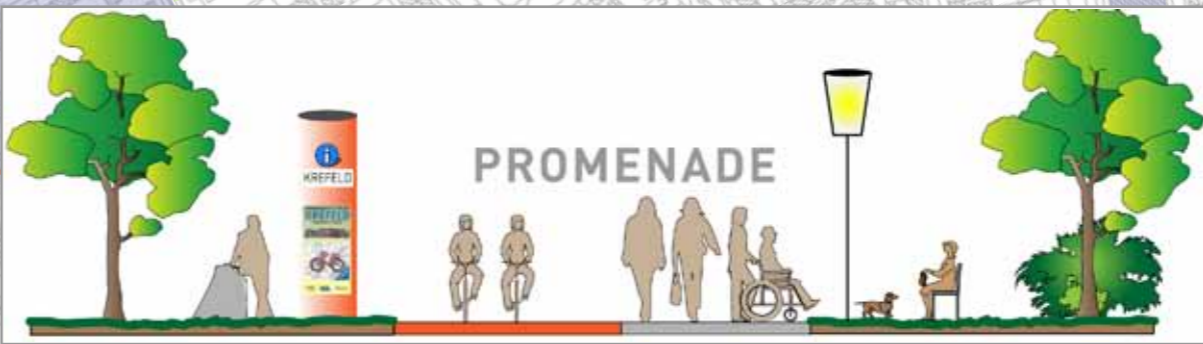




PROMENADE



PROMENADE

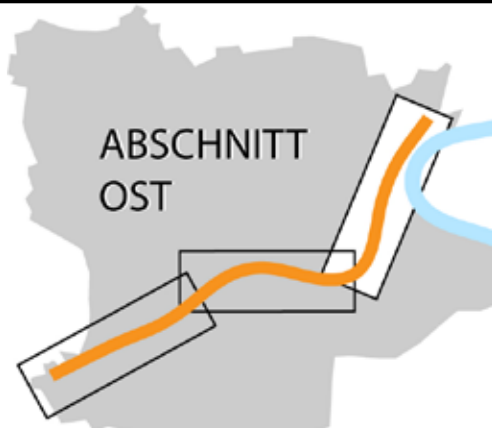


PROMENADE

- Krefelder Radroute
- Radfernweg
- Radrundweg Tönisvorst
- NiederRheinroute incl. Verbindungswege
- Euroga-Radroute
- RheinRadWeg
- Erlebnisweg Rheinschiene
- Deutsche Fußballroute

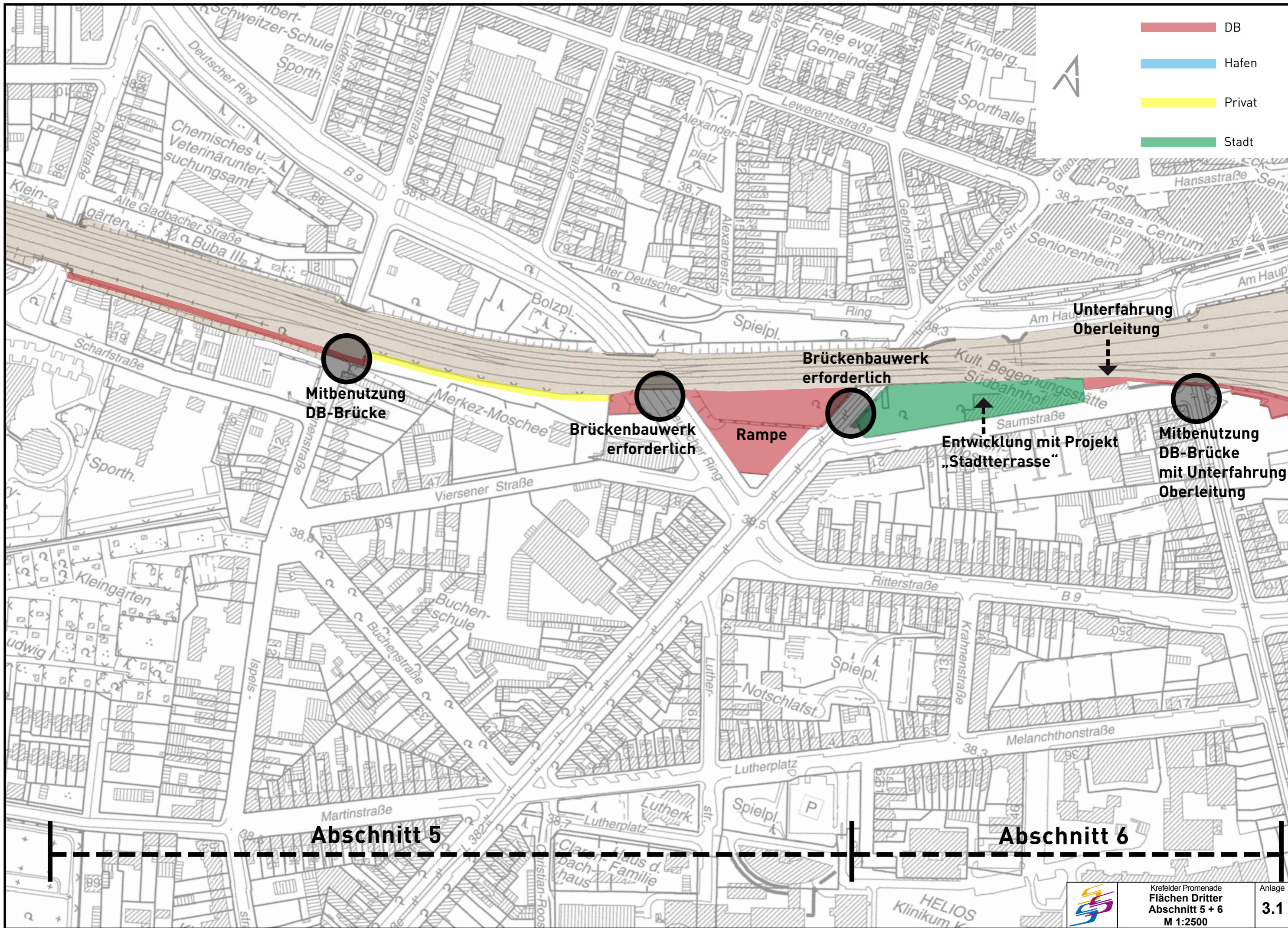
- Führung abseits des KFZ-Verkehrs
- Begegnungszone
- Führung parallel zum Kfz-Verkehr
- Alternativroute
- Querungen

- Sportplatz/-halle
- Kinderspielplatz
- Kindergarten
- Schule

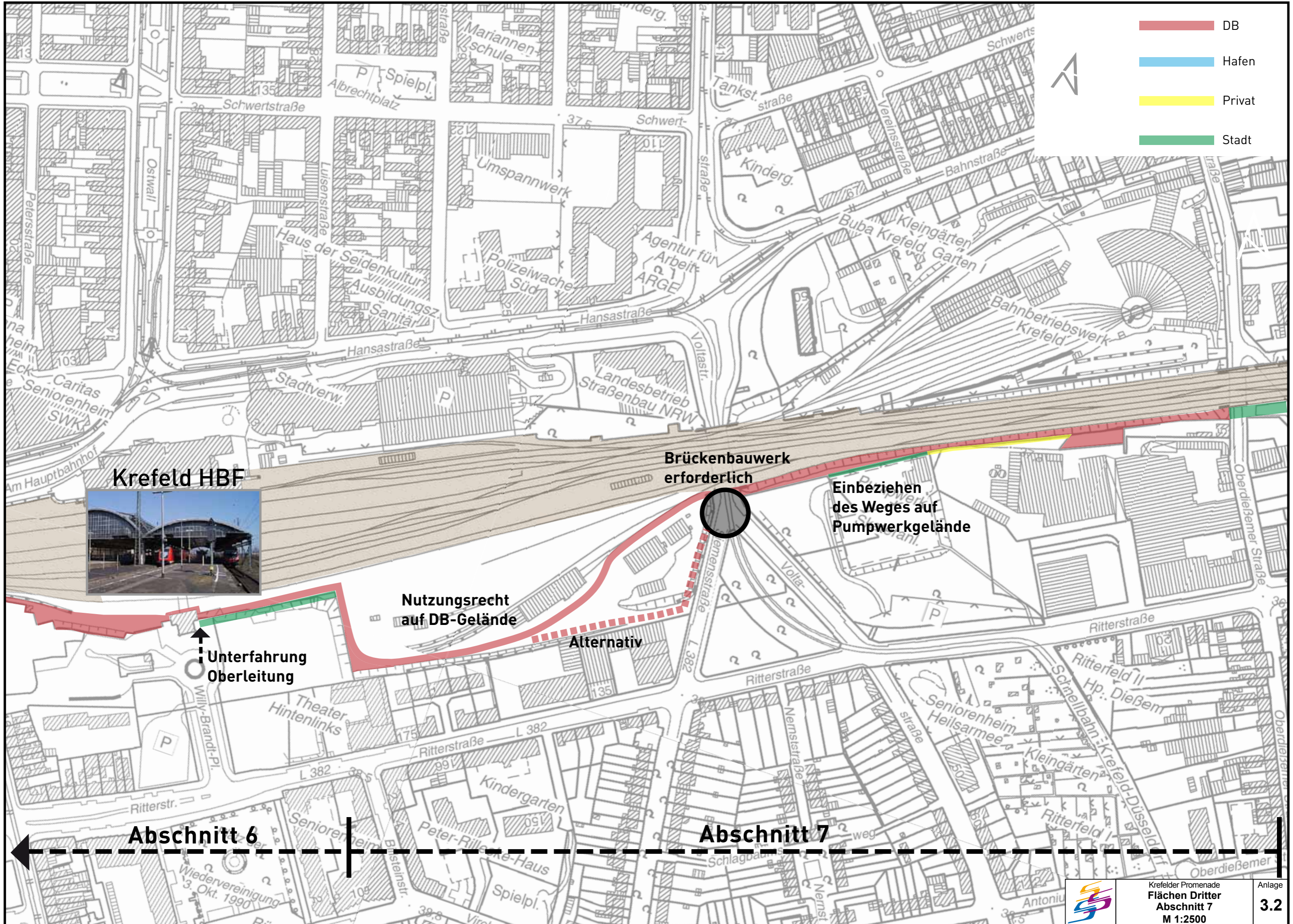


R4 R5 R14 R15

Promenadenanschluss an Uferpromenade bei Neu-
planung Zufahrt Berliner Straße zu berücksichtigen



- DB
- Hafen
- Privat
- Stadt

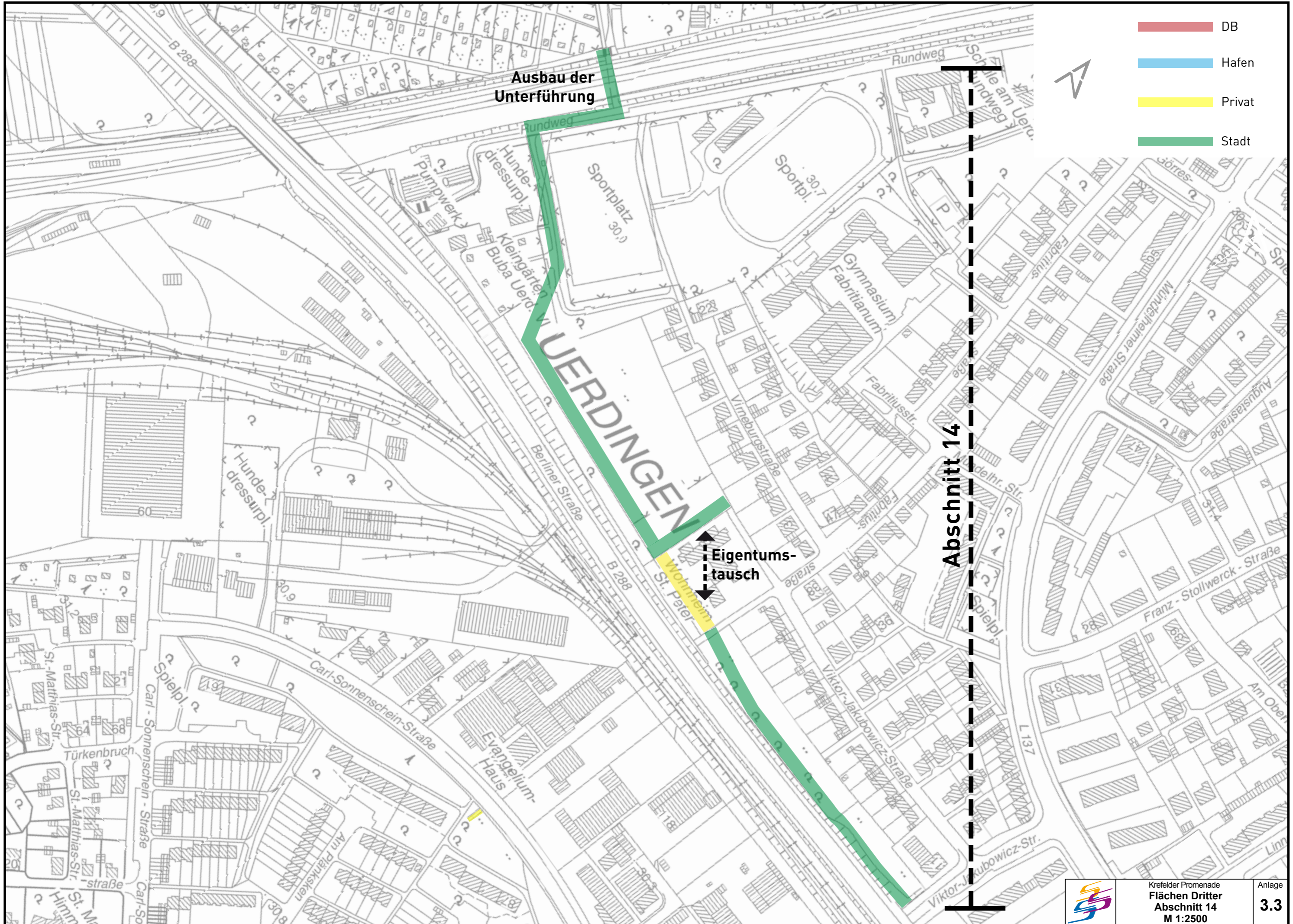


Krefeld HBF

↑ Unterführung
Oberleitung

Abschnitt 6

Abschnitt 7



- DB
- Hafen
- Privat
- Stadt



Ausbau der Unterführung

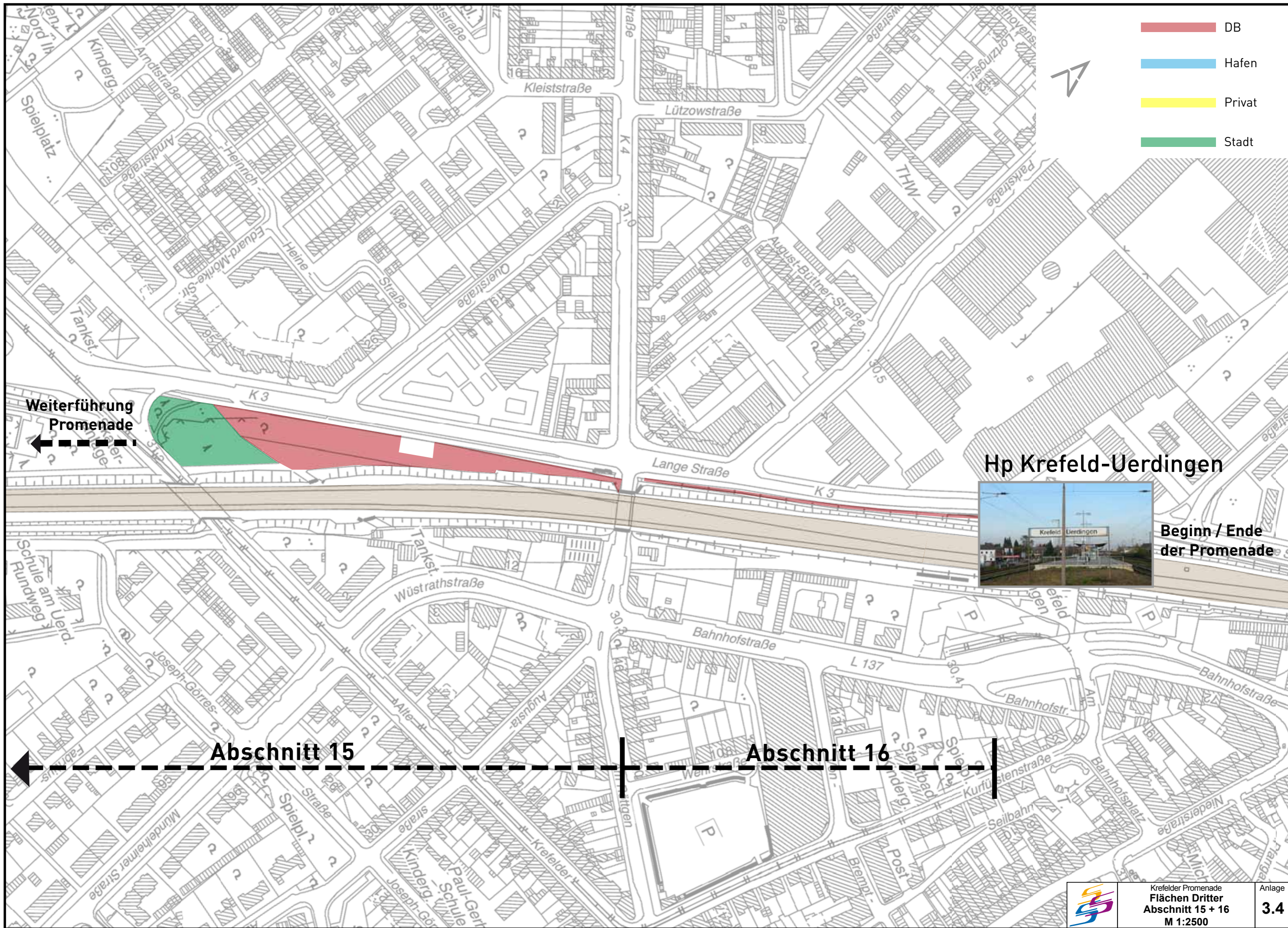
Abschnitt 14

Eigentums-tausch

UERDINGEN

Wohnheim





- DB
- Hafen
- Privat
- Stadt

Weiterführung
Promenade
←

Hp Krefeld-Uerdingen



Beginn / Ende
der Promenade

← Abschnitt 15

Abschnitt 16 →