

Handlungsfeld 8 übergeordnete Maßnahmen







HF8
Konzeptkarte

Stadt Krefeld Mobilitätskonzept



Konzeptkarte

Handlungsfeld 8 - übergeordnete Maßnahmen




Bestand

-  Stadtgrenze
-  bauliche Strukturen
-  Bahnhöfe
-  bestehende P+R Anlagen
-  bestehende Car-Sharing Standorte
-  Fahrradboxen "DeinRadschloss"




Konzept

-  neue Park+Ride Anlagen
-  neue SPNV-Haltestellen

Mobilstationen an ÖV-Zugangsstellen

-  Mobilstation Typ S beinhalten:
Witterungsschutz (im Wartebereich / für Radabstellanlagen)
Bike-Sharing
Notruf-/Informationssprechstelle
-  Mobilstation Typ M beinhalten:
wie Mobilstation Typ S +
Car-Sharing
Fahrradboxen (DeinRadschloss)
Taxen
Kiosk / Verkaufautomaten / WLAN
-  Mobilstation Typ L beinhalten:
wie Mobilstation Typ M +
Servicepunkt
Aufenthaltsraum
Ladestation für E-Mobilität (Fahrräder, Autos)
erweiterbarer Kiosk / Bäckerei o.ä.
öffentliche Toiletten

Maßnahmen des Mobilitätsmanagements in der Stadtplanung

-  Berücksichtigung von Maßnahmen des Mobilitätsmanagements bei Siedlungsentwicklungsflächen
-  Berücksichtigung von Maßnahmen des Mobilitätsmanagements bei Gewerbeerwicklungsflächen
-  Berücksichtigung von Maßnahmen des Mobilitätsmanagements Interkommunales Gewerbegebiet / Sonderlage Nord

Datengrundlage

Stadt Krefeld

Kartengrundlage

Stadt Krefeld

Deutschland - Zero - Version 2.0

Stand

März 2021

Meter 500 1000 2000

o.M.
i.o.M. 1:50.000



LK Argus

Berlin • Hamburg • Kassel

Ludwig-Erhard-Straße 8 • D-34131 Kassel
Tel. 0561.31 09 72 80 • Fax 0561.31 09 72 89
kassel@LK-argus.de • www.LK-argus.de

