










Zeichenerklärung

Wichtige Gebäude und Einrichtungen

-  Grundschule
-  weiterführende Schule
-  sonstige Bildungseinrichtung
-  Kindertagesstätte
-  Seniorenwohnheim, Hospiz
-  Jugendeinrichtung
-  Krankenhaus
-  behindertengerechte Toilette (24 h geöffnet, Innenstadtkarte)
-  Kirche
-  Kapelle
-  Moschee
-  Synagoge
-  sonstige Glaubenseinrichtung
-  Feuerwehr
-  Polizei
-  Stadtverwaltung
-  sonstige Behörde
-  Bahnhof
-  Bahnhof der historischen Eisenbahn
-  Parkplatz
-  Parkhaus
-  Tiefgarage
-  Park + Ride
-  Tankstelle
-  Museum
-  Theater
-  Bibliothek
-  Sportplatz, Sporthalle
-  Tennisanlage
-  Eissporthalle
-  Golfplatz
-  Schwimmbad
-  öffentlicher Spielplatz
-  Windkraftanlage










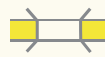




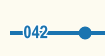








Topographie

-  Bäume
-  Gebüsch
-  markanter Baum
-  Windmühle
-  Aussichtsturm
-  ehemaliger Wasserturm
-  Denkmal, Standbild
-  Höhen in Metern über NHN
-  Böschung









Beschriftung

- KREFELD** Stadt
- MITTE* Stadtbezirk
- Linn** Ortsteil
- Alt-Schicks* Hof
- Obergath** Hauptstraße
- Hofstraße* Nebenstraße
- Waldwinkel* Wald, Park, Flur, Naturschutzgebiet
- Hülser Berg* Erhebung
- Flöthbach* Gewässer
- Rathaus* sonstige Beschriftung
- Moers, A40** Randhinweis















Verkehrswege

-  Autobahn mit Anschlussstelle
-  Europastraße
-  Bundesstraße
-  Hauptstraße
-  Landesstraße; Kreisstraße
-  asphaltierte Nebenstraße; nicht asphaltierte Straße
-  asphaltierter Weg; nicht asphaltierter Weg
-  Fußgängerzone
-  Fußweg
-  Einbahnstraße
-  Brücke
-  Steg
-  Straßentunnel
-  Fußgängerunterführung, Tiefgarageneinfahrt
-  Durchfahrtsperre
-  Eisenbahnhauptstrecke
-  historische Eisenbahn
-  Nebengleis
-  Stadtbahn
-  Straßenbahn
-  Bus
-  Richtung der Buslinie
-  Hochspannungsleitung

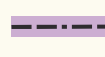




Bebauung

-  wichtiges Gebäude
-  Wohn-, Mischbebauung
-  Gewerbebebauung
-  Gewächshaus
-  Hochhaus
-  Ruine; Stadtmauer
-  Hausnummern
-  Schornstein

Bodennutzung, Gewässer

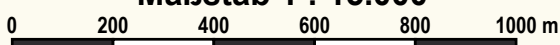
-  Wald
-  Grünanlage, Park
-  christlicher Friedhof; jüdischer Friedhof
-  Kleingärten
-  Wiese, Weide
-  Plantage, Baumschule; Heide, Bruch
-  Sumpf; nasser Boden
-  Sportplatz
-  Freifläche, Acker
-  Fluss, See, Wasserbecken
-  Stromkilometer
-  Bach, Graben
-  Fließrichtung
-  Brunnen; Quelle

Grenzen

-  Grenze der Stadt Krefeld
-  Kreisgrenze
-  Gemeindegrenze
-  Stadtbezirksgrenze
-  Naturschutzgebiet

Das Gitter mit einer Maschenweite von 1.000 Metern zeigt die Einteilung im System Universal Transverse Mercator (UTM) in der Zone 32. Am Kartenrand sind die jeweiligen Koordinatenwerte in Kilometern angegeben. Das Gitter dient gleichzeitig als Suchgitter.

Maßstab 1 : 15.000



© Stadt Krefeld, Der Oberbürgermeister, Vermessungs- und Katasterwesen
Stand: Februar 2019

Diese Karte kann nach der Datenlizenz Deutschland - Zero - Version 2.0 genutzt werden. Weitere Informationen dazu erhalten Sie unter <https://www.govdata.de/dl-de/zero-2-0>. Für die Richtigkeit des Karteninhaltes übernimmt der Herausgeber keine Haftung.