









# Handlungsfeld 4 ruhender Verkehr









HF4  
Analysekarte








## Stadt Krefeld Mobilitätskonzept








Analysekarte  
**Ruhender Verkehr**  
**Bestand**

- Park and Ride 
- Parkhäuser/Tiefgaragen 
- SWK Car-Sharing 

- Bewirtschaftungsformen**
- ohne Bewirtschaftung 
  - gebührenpflichtig 
  - Parkscheibenregelung 
  - Kurzparken Parkscheibe 
  - Bewohnerparken frei 

- Klassifiziertes Straßennetz**
- |                | OD  | FS  |
|----------------|---|---|
| Bundesautobahn |  |  |
| Bundesstraßen  |  |  |
| Landesstraßen  |  |  |
| Kreisstraßen   |  |  |

- SPNV/ÖPNV**
- Bahnhöfe 
  - RE/RB Linie 
  - Straßenbahn Haltestelle Linie 41 
  - Straßenbahn Haltestelle Linie 42 
  - Straßenbahn Haltestelle Linie 43 
  - Straßenbahn Haltestelle Linie 44 
  - U Bahn (K-Bahn) Haltestellen 

- Sonstiges**
- Nahversorgungszentrum 
  - Stadtteilzentren 
  - Hauptzentrum 
  - Sonderlagen 
  - Stadtgrenze 
  - Siedlungsfläche mit Gebäuden 
  - Gewerbe/Industrie 

**Datengrundlage**  
Stadt Krefeld  
**Kartengrundlage**  
Stadt Krefeld  
Deutschland - Zero - Version 2.0

**Stand** Mai 2020

o.M.  
i.o.M. 1:50.000

**LK Argus**  
Berlin • Hamburg • Kassel

Ludwig-Erhard-Straße 8 • D-34131 Kassel  
Tel. 0561.31 09 72 80 • Fax 0561.31 09 72 89  
kassel@LK-argus.de • www.LK-argus.de

